

Муниципальное автономное общеобразовательное учреждение
«Средняя общеобразовательная школа №12 имени В.Н. Сметанкина»
Находкинского городского округа

Учебно-исследовательский проект на тему
«Владимир Клавдиевич Арсеньев -
путешественник, исследователь, писатель»

Тип проекта: информационный

Выполнили:

учащиеся 8 классов

МАОУ «СОШ №12» НГО

Руководитель:

Павлова Нина Валерьевна,

зам. директора по УВР,

преподаватель предмета

«Индивидуальный

итоговый проект»

Приморский край

г. Находка

2023 год

Содержание

I. Введение

- ✓ Актуальность и идея проекта
- ✓ Цель проекта
- ✓ Задачи проекта
- ✓ Объект исследования
- ✓ Предмет исследования
- ✓ Методы исследования
- ✓ Этапы работы
- ✓ Продукт проекта, практическое применение
- ✓ Планируемый результат проекта

II. Основная часть

- ✓ Предпосылки создания
- ✓ Биография В.К. Арсеньева
- ✓ Экспедиции и открытия В.К. Арсеньева
- ✓ Имя В.К. Арсеньева на карте города и края
- ✓ Книги В.К. Арсеньева и об Арсеньеве

III. Заключение

- ✓ Роль В.К. Арсеньева в открытии Дальнего Востока и Приморского края
- ✓ Создание проектных продуктов (журнал, викторина, буктрейлер, презентация и сценарий к классному часу)

Приложения

- ✓ Опрос, результаты опроса
- ✓ Интервью с библиотекарем

I. Введение

Актуальность проекта

Имя Владимира Клавдиевича Арсеньева — русского путешественника, географа, этнографа, писателя, исследователя Дальнего Востока, военного востоковеда близко сердцу каждого жителя Приморского края и широко известно за его пределами. В 2022 году научное сообщество России отмечало 150-летний юбилей со дня рождения Владимира Клавдиевича Арсеньева. В его честь названо много географических объектов на территории Дальневосточного федерального округа: ледник на склоне Авачинской сопки, город и река в Приморском крае, международный аэропорт «Владивосток», музей истории Дальнего Востока, улицы во Владивостоке, Артёме, Находке и пос. Кавалерово, переулок в Хабаровске, аэропорт в г. Владивостоке и многие другие. Но, к сожалению, мало кто знает о самом путешественнике-исследователе и о его роли в образовании Дальнего Востока и Приморского края.

Идея проекта

Сохранение памяти о ключевой исторической фигуре Дальневосточного региона — известном путешественнике, писателе, исследователе Владимире Арсеньеве и его наследия.

Цель проекта

Обобщить вклад В.К. Арсеньева в этнографию, краеведение и культуру Дальнего Востока и Приморского края.

Задачи проекта:

- Изучить роль В.К. Арсеньева в образовании Дальнего Востока и Приморского края;
- Показать ценность литературного краеведения;
- Провести просветительскую работу среди молодёжи, привить любовь и уважение к истории и культуре родного края.

Объект исследования

Владимир Клавдиевич Арсеньев - ученый, исследователь, путешественник, писатель.

Предмет исследования

Вклад В.К. Арсеньева в этнографию, краеведение и культуру Дальнего Востока и Приморского края.

Методы исследования: поиск информации и её анализ, исследовательский, метод опроса, метод статистики, сотрудничество с другими учреждениями, практический метод.

Этапы работы

- **Подготовительный**
 - проведение опроса, выявление проблемы (проведение анкетирования среди учащихся 5-11 классов, интервью с библиотекарями, сотрудниками городского музея);
- **Основной**
 - поиск информации, сотрудничество с библиотечной системой НГО и МВЦ «Находка», изучение роли В.К. Арсеньева в краеведческом и культурном аспекте, создание продукта, оформление проекта;
- **Заключительный**
 - проведение просветительской работы среди молодёжи, защита проекта.

Он изучил Приморье и Камчатку,
 Пешком пройдя и вдоль, и поперёк!
 Тайгу он изучил ну, как – свою перчатку
 И знаньем этим – многих он увлёл!

(Геннадий Анненков «Памяти В. К. Арсеньева!» 23.08.2012 г.)



Биографическая справка

Год(ы)	Событие
10.09.1872г.	Владимир Клавдиевич родился 29 августа [10 сентября] 1872 г. в Петербурге, в большой дружной семье начальника окружной железной дороги Клавдия Федоровича Арсеньева - русский путешественник, географ, этнограф, писатель, исследователь Дальнего Востока, военный востоковед, создатель краеведческого направления в научно-художественной литературе.
1891-1896гг.	В 1891 г. сдал экстерном экзамен за среднее учебное заведение, а в 1896 г. окончил Петербургское пехотное юнкерское училище.
1896г.	В январе 1896 года начал военную карьеру в звании рядового, а в звании подпоручика был переведен на новое место службы — польский город Ломжа, в саперный батальон, расположенный около Варшавы.
1900г.	В мае 1900 года поручик Арсеньев переведен в 1-й Владивостокский крепостной пехотный полк. С этого времени и до конца своей жизни Владимир Клавдиевич занимался исследованием Дальнего Востока.
1900г.	Летом 1900 г. ему пришлось принимать участие в боевых действиях против шаек хунхузов, пытавшихся вырезать русское население в верховьях Амура.
1900-1930гг.	С 1900 г. по 1930 г. он провел 18 исследовательских экспедиций в малоизученные районы Приморья, Приамурья, Камчатки и Охотского побережья.

Экспедиции	
1902г.	В 1902 году Арсеньев совершил первое путешествие от Владивостока до озера Ханка.
1902-1907гг.	с 1902 до 1907 годов, будучи военным топографом, проводя топографические изыскания и попутно проводя многочисленные исследования рельефа, геологии, флоры и фауны Южного Приморья и Сихотэ-Алиня, а также знакомился с населением этих земель.
1904-1905гг.	Во время русско-японской войны 1904-1905 годов Владимира Клавдиевича назначили начальником всех разведывательных команд крепости Владивосток. За годы войны с Японией он был награждён орденами Св. Анны IV степени, Св. Анны III степени, Св. Станислава III степени.
1906г.	Летом 1906 года произошла его встреча с Дерсу Узала, который стал не просто проводником, но и другом путешественника.
1906г.	В 1906 году В.К. Арсеньев перевалил через Сихотэ-Алинь и вышел к заливу Ольга.
1906-1907гг.	Большую роль сыграли экспедиции во главе с В. К. Арсеньевым, проходившие в 1906 и в 1907 годах в горную область Сихотэ-Алиня, расположенную между бассейнами рек Уссури, Имана, Бикина и побережьем Японского моря. Необходимо было собрать научный материал для составления географической карты, изучить флору и фауну малоизученной местности. Казаки-стрелки во главе с А. И. Мерзляковым, биолог Н. А. Пальчевский, проводник Дерсу Узала ответственно относились к работе, преодолевая порой невероятные трудности. За успешное проведение экспедиций В. К. Арсеньев был награждён орденом Св. Владимира IV степени.
1908г.	Императорское Русское Географическое общество, долгое время следившее за исследованиями Владимира Клавдиевича, приняло решение принять его в свои круги, Владимиру Клавдиевичу было 36 лет.
1908-1910гг.	В 1908-1910 годах Владимир Клавдиевич вновь трижды пересек Сихотэ-Алинь. Юбилейная экспедиция 1908–1910 гг., проходившая в честь пятидесятилетия основания Хабаровска и подписания Айгуньского договора. Были изучены ряд переходов через хребет Сихотэ-Алинь, обследованы обширные бассейны рек Самарги, Хора, Тумнина, Анюя и побережья Татарского пролива. В 1910 году совершил плавание по Амуру и побывал на Сахалине.
1910г.	В ноябре 1910 г. В. К. Арсеньев выступил с докладом об итогах Юбилейной экспедиции на заседании Императорского Географического общества в Петербурге.
1911г.	В 1911 г. генерал-губернатор Н. Л. Гондатти обратился к Арсеньеву с просьбой оказать помощь по очищению Уссурийского края от иностранных браконьеров (китайских, японских, корейских). Капитан В. К. Арсеньев согласился выполнить это ответственное задание и вместе с

	<p>учёным Н. А. Десулави, переводчиком и другими помощниками 5 июля 1911 г. отправился на пароходе из Владивостока в залив Святой Ольги. Вскоре на р. Кусуне отряд окружил 38 нарушителей границы из Китая. Удалось задержать китайцев, которые садили на дальневосточной земле опиный мак, а также тех, кто запасал корень женьшень для продажи в Китае.</p>
1912г.	<p>Осенью 1912 г. отряд во главе с Владимиром Клавдиевичем совершил поход из Владивостока на север с целью выявления новых сведений в области археологии. Вскоре у членов экспедиции появились находки, свидетельствующие о высокой культуре народов каменного века, проживавших на территории Дальневосточного края.</p>
1915г.	<p>В 1915 году — экспедиция от залива Св. Ольги до Владивостока</p>
1917-1918гг.	<p>В 1917–1918 гг. Владимир Клавдиевич возглавлял экспедиции, способствующие изучению отдалённых населённых пунктов Дальнего Востока, в т. ч. на Камчатке. Будучи по своему мировоззрению истинным демократом, В. К. Арсеньев положительно относился к революционному движению в России и, когда произошла Октябрьская революция, он определённо сформулировал своё кредо: «Революция для всех – в том числе и для меня! Я недолго раздумывал и быстро решил разделить участь своего народа». В. К. Арсеньев вёл исключительно активный образ жизни. В период установления советской власти на Дальнем Востоке он был назначен комиссаром по инородческим делам Приамурского края.</p>
1918г.	<p>В 1918 году совершил экспедицию на Камчатку.</p>
1910-1919гг. 1924-1925гг.	<p>Более десяти лет учёный возглавлял Хабаровский краеведческий музей.</p>
1920г.	<p>Во второй половине 1920-х гг. учёным был предпринят ряд экспедиций, имеющих производственное значение. В эти годы В. К. Арсеньевым был написан очерк «О двух вариантах трассы проектируемой железной дороги Хабаровск – Советская Гавань».</p>
1921г.	<p>В 1921 г. Был избран профессором кафедры краеведения и этнографии Владивостокского пединститута, где пользовался большим авторитетом у преподавателей и студентов.</p>
1923г.	<p>В 1923 году совершил экспедицию на Камчатку и Командоры.</p>
1925г.	<p>Осенью 1925 г., находясь в Москве в связи с 200-летием Академии наук, Владимир Клавдиевич выступил с докладом: «Население Дальнего Востока как производительный фактор».</p>
1927г.	<p>С 1 июня по 1 октября 1927 г. В. К. Арсеньевым и его помощниками был совершён поход от Советской Гавани до р. Амур длиной в 1876 км.</p>
04.09.1930г.	<p>Владимир Клавдиевич Арсеньев умер 4 сентября 1930 года от воспаления легких во время экспедиции на Нижний Амур.</p>

II. Основная часть. Экспедиции и открытия.

Сихотэ-Алинская экспедиция 1906 год

Экспедиция штабс-капитана В. К. Арсеньева по исследованию Уссурийского края - комплексная исследовательская экспедиция, предпринятая по инициативе Приамурского генерал-губернатора Павла Фёдоровича Унтербергера с целью исследования горной области Сихотэ-Алиня к северу от залива Святой Ольги до бухты Терней и к западу от водораздела в системе истоков реки Усури и её притоков. Имея в первую очередь военно-географические, военно-статистические, а также колонизационные цели, экспедиция попутно занималась естественно-историческими изысканиями. Экспедиция 1906 года является первой масштабной экспедицией исследователя Уссурийского края, этнографа и писателя Владимира Клавдиевича Арсеньева, и первой из его трёх больших Сихотэ-Алинских экспедиций (1906, 1907, 1908—1910 гг.).

Продолжительность экспедиции: пол года, 180 дней 2 июня — 30 ноября 1906 года.

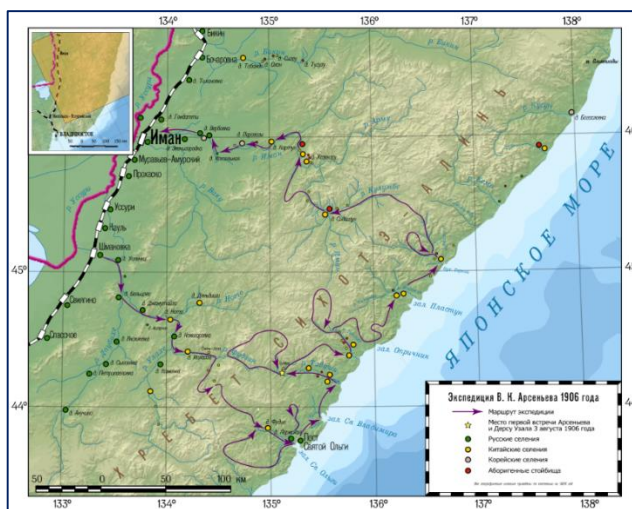
Маршрут: горная область Сихотэ-Алиня - к северу от залива Святой Ольги до бухты Терней и к западу от водораздела в системе истоков реки Усури и ее притоков.

Результаты экспедиции

- Исследована неизведанная прежде часть Уссурийского края.
- Произведены обширные топографические съёмки местности, на основании которых было уточнено положение хребта Сихотэ-Алинь, нанесены на карту многие неизвестные ранее реки.
- Собран и подробно описан систематический материал о природе, населении и экономике Уссурийского края.
- Собраны коллекции: птиц, насекомых, рыб, земноводных, а также растений, горных пород и этнографических экспонатов. Многие экспонаты Арсеньев впоследствии отправил в разные музеи страны.
- Арсеньев собрал множество этнографических сведений о коренных народах Уссурийского края.



Владимир Арсеньев и Дерсу Узала в экспедиции 1906 года после маршрута по реке Кулумбе



Карта маршрута экспедиции 1906 года

Экспедиция 1907 года

Экспедиция штабс-капитана В. К. Арсеньева по исследованию Уссурийского края 1907 года — комплексная исследовательская экспедиция, предпринятая по инициативе Приамурского генерал-губернатора Павла Фёдоровича Унтербергера с целью исследования горной области Сихотэ-Алиня. Являясь продолжением экспедиции 1906 года, настоящая экспедиция предполагала обследование горной области хребта Сихотэ-Алинь между 45°—47° северной широты, бассейны рек, впадающих в том районе в море, верхнее течение рек, составляющих систему реки Иман, а также весь бассейн реки Бикин. **Цели и задачи экспедиции** были теми же, что и в экспедиции 1906 года: военно-географические, военно-статистические, а также колонизационные и естественно-исторические.

Продолжительность экспедиции — семь месяцев с 24 июня 1907 года по 18 января 1908 года.

Маршрут: горная область хребта Сихотэ-Алинь между 45-47 северной широты, верхнее течение рек, составляющих систему реки Иман, а также весь бассейн реки Бикин.

Результаты экспедиции

Продолжены работы экспедиции 1906 года:

- Исследованы реки и горы прибрежной полосы Приморья общей протяжённостью более 400 километров, исследован север Уссурийского края от бухты Джигит до побережья Татарского пролива, верхние течения рек системы Имана, бассейн реки Бикин и морское побережье.
- Произведены обширные топографические съёмки местности, позволившие уточнить существовавшие на тот момент карты.
- Произведены многочисленные археологические раскопки, благодаря которым была составлена археологическая карта Приморья.
- Собран и подробно описан систематический материал о природе, населении и экономике Уссурийского края.

Путевые дневники экспедиции впоследствии легли в основу повести В. К. Арсеньева «Дерсу Узала».



Владимир Арсеньев, Дерсу Узала, неизвестный человек и Чжан-Бао (слева направо) в походе по бассейну реки Такема



Карта маршрута экспедиции 1907 года

«Юбилейная» экспедиция 1908 - 1910 годов

Юбилейная экспедиция Приамурского отдела ИРГО в память 50-летия присоединения Приамурья к России графом Муравьёвым-Амурским 1908—1910 годов — комплексная исследовательская экспедиция, предпринятая по инициативе Приамурского генерал-губернатора Павла Фёдоровича Унтербергера с целью исследования горной области Сихотэ-Алиня. Являлась продолжением экспедиций 1906 и 1907 годов, настоящая экспедиция предполагала обследование северной части Уссурийского края от нижнего течения реки Амур до побережья пролива Невельского, и от реки Хор до озера Кизи. **Цели и задачи** экспедиции были теми же, что и в предыдущих: военно-географические, военно-статистические, а также колонизационные и естественно-исторические. Кроме того, важной задачей экспедиции было отыскание кратчайшего летнего пути из Хабаровска до Императорской гавани.

Продолжительность экспедиции — девятнадцать месяцев с 7 июля 1908 года по 3 февраля 1910 года). Экспедиция 1908—1910 гг. являлась самой продолжительной и самой трудной из экспедиций В. К. Арсеньева. В ходе экспедиции отряд Арсеньева перенёс тяжёлую 21-дневную голодовку и находился на грани гибели, однако благодаря счастливому стечению обстоятельств был спасён встречным отрядом, и продолжил свой маршрут.

Маршрут: северная часть Уссурийского края от нижнего течения реки Амур до побережья пролива Невельского, и от реки Хор до озера Кизи.

Результаты экспедиции

- Исследованы реки и горы прибрежной полосы Приморья общей протяжённостью более 400 километров.
- Произведены обширные топографические съёмки местности, позволившие уточнить существовавшие на тот момент карты.
- Произведены многочисленные археологические раскопки, благодаря которым была составлена археологическая карта Приморья.
- Собраны ботанические, подробно описан систематический материал о природе, населении и экономике Уссурийского края.
- Метеорологические наблюдения, журналы астрономического определения пунктов.
- Собраны словарные материалы по ороchonскому и удэгейскому языкам.
- В ходе экспедиции были проведены раскопки старинных укреплений, найдены две стоянки каменного века. Хребет Сихотэ-Алинь был пересечён семь раз.

Путевые дневники В. К. Арсеньева из экспедиции 1908—1910 годов легли в основу повести «В горах Сихотэ-Алиня», а также нескольких его научных работ и исследовательских очерков.



В.К. Арсеньев в удэгейском костюме (в центре) и удэгейцы с реки Анюй.

Секретные экспедиции 1911—1913 годов

Секретные экспедиции 1911—1913 годов, предпринятые В. К. Арсеньевым непосредственно по поручению приамурского генерал-губернатора Н. Л. Гондатти, имели своей **целью** борьбу с хунхузами и таёжными браконьерами. Местом работы экспедиций была обширная территория Уссурийского края: от Имана (ныне — Дальнереченск) на севере и Никольска-Уссурийского (ныне — Уссурийск) на западе до хребта Сихотэ-Алинь и бухты Терней на востоке.

Продолжительность экспедиции


Первая экспедиция по борьбе с хунхузами, длилась три с половиной месяца с 28 июля по 14 ноября 1911 года. Вторая экспедиция длилась значительно дольше — 10 месяцев с 19 апреля 1912 года по 11 февраля 1913 года и действовала на огромной территории Иманского, Никольск-Уссурийского и Ольгинского уездов Приморской области.

Маршрут 1: прибрежная территория современного Тернейского района - от мыса Золотой до устья реки Тетюхе.

Маршрут 2: территория Иманского, Никольск-Уссурийского и Ольгинского уездов Приморской области.

Результаты экспедиции

- Результатом экспедиций стало выселение на родину огромного количества не имевших разрешения на жительство в России китайцев и корейцев, абсолютное большинство из которых было браконьерами и бандитами. Очищена от китайских бандитов и браконьеров обширная территория Уссурийского края.
- Установлена точная граница смены маньчжурской флоры охотской, названная впоследствии «Линией Арсеньева».
- Богатейший научный материал, собранный В. К. Арсеньевым в экспедициях 1911—1913 годов, позволил ему завершить и опубликовать две монографии — комплексное исследование «Краткий военно-географический и военно-статистический очерк Уссурийского края. 1900—1911 гг.» (1912) и свой первый крупный этнографический труд «Китайцы в Уссурийском крае. Очерк историко-этнографический» (1914).



Штабс-капитан В. К. Арсеньев (второй справа) с участниками первой секретной экспедиции, 1911 г.

Участники секретной экспедиции у зверовой фанзы в тайге
В. К. Арсеньев — крайний слева (сидит)

Рукописная карта В. К. Арсеньева с изображением сожжённых китайских фанз в районе между бухтами Пластун и Терней

Поездка на Тунгуску 1917 года

Первой поездкой В. К. Арсеньева на посту комиссара по инородческим делам было короткое путешествие к устью Амура. В сентябре В.К. Арсеньев со своим добровольным помощником Б.И. Ильенковым отправился в новую поездку, на этот раз на реку Тунгуску. Они рассчитывали добраться туда на пароходе «Переселенец», отходившим 17 сентября 1917 г., но рейс был отложен, и путешественники перебрались на катер «Сатурн», который с баржей «Бира» уже снимался на Тунгуску. К вечеру того же дня катер «Сатурн» добрался до села Николаевка, расположенного на правой стороне Тунгуски. На следующий день катер опять остановился – снова не хватило дров. 19 сентября катер с путешественниками перешел из Тунгуски в реку Кур и остановился у русского селения Улиты. 20 сентября (3 октября) В. К. Арсеньев и его спутник Б. И. Ильенков сошли с катера и посетили нанайское стойбище Альды. Затем они пересели в лодку, на которой проделали оставшуюся часть пути, передвигаясь по реке от одного туземного стойбища к другому. Во время остановок в стойбищах Арсеньев беседовал с местными жителями — нанайцами и эвенками, спрашивая их о проблемах и нуждах. Утром 27 сентября (10 октября) Арсеньев с помощником вышел в обратный путь. В начале октября путешественники вернулись в Хабаровск.

Продолжительность поездки - 30 сентября - 17 октября 1917 года.

Маршрут: река Тунгуска.

Результаты

Во время всей поездки В.К. Арсеньев не упускал возможности заняться своим любимым предметом – этнографией. По возможности он собирал коллекции, записывал сказания. На должности комиссара по инородческим делам Арсеньев изучал положение аборигенного населения.



Охотники – тунгусы. Ламуты (Эвены)

Олгон-Горинская экспедиция 1917—1918 годов

Владимир Клавдиевич Арсеньев давно мечтал организовать экспедицию на реки Олгон и Горин и посетить хребет Ян-де-Янге, с целью ознакомиться с бытом малых народностей. Экспедиция, предпринятая Владимиром Арсеньевым на посту комиссара по инородческим делам Временного правительства осенью 1917 года. Экспедиция в этот район готовилась Арсеньевым ещё в 1914—1915 годах, однако из-за непозволения генерал-губернатора Н. Л. Гондатти осуществить её не удалось. Наконец, в ходе поездки на реку Тунгуска в 1917 году и после общения с местным аборигенным населением, Арсеньев задумал экспедицию в интересующий район — на реки Олгон, Горин и Кур.

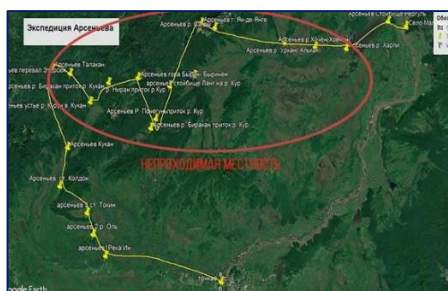
Продолжительность экспедиции - 5 декабря 1917 г. - 18 февраля 1918 г.

Маршрут: реки Олгон, Горин и Кур, озеро Болонь.

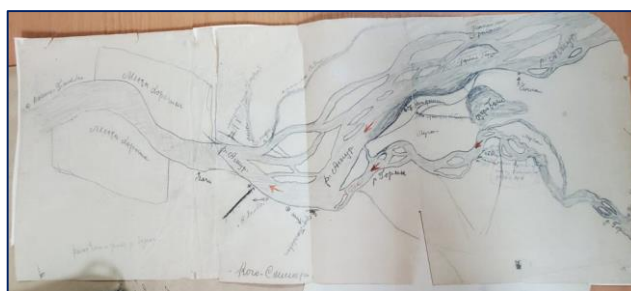
Результаты экспедиции

- На карту нанесен рельеф территории, которая до этого имела статус terra incognita; написаны рассказы "В тундре" и "Быгин-Быгинен"; труд "Кур-Олгонская экспедиция в горную область Ян-де-Янге" считается утерянным.
- На всём протяжении пути Арсеньев вёл маршрутные съёмки, делал измерения температуры и давления, собирал горные породы и минералы.
- Этнографические сборы Олгон-Горинской экспедиции включают в себя, в том числе, многочисленные записи словарного характера на якутском, эвенкийском, нанайском и удэгейском языках, а также подробные описания шаманских ритуалов и облачения шаманов.

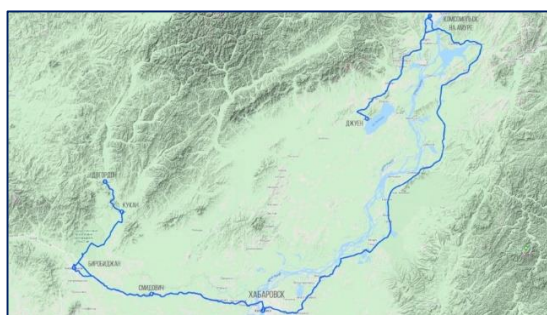
Событиям экспедиции Арсеньев посвятил небольшие рассказы «В тундре», напечатанный в журнале «Новый мир» в 1928 году и «Быгин-Быгинен», опубликованный во владивостокской газете «Красное знамя».



Маршрут “Олгон-Горинской” экспедиции В.К. Арсеньева



Карта местности, выполненная В.К. Арсеньевым в ходе “Олгон-Горинской” экспедиции 1917-1918 гг.



Камчатская экспедиция 1918 года

26 июня 1918 г. В.К. Арсеньев назначили заведующим устройством переселенцев на Камчатке. Служебная поездка на Камчатку в 1918 году, предпринятая исследователем Дальнего Востока В.К. Арсеньевым в качестве заведующего устройством переселенцев Камчатского земельного отдела. В мае 1918 года Переселенческое управление пригласило Арсеньева стать начальником готовящейся двухмесячной экспедиции на Камчатку, целью которой было изучение Камчатки в хозяйственном отношении и поиск пригодных для заселения мест. При этом Арсеньев, как и обычно, рассчитывал использовать экспедицию для проведения археологических, географических и этнографических исследований. Вдобавок ко всему, 26 июня 1918 года Арсеньев был назначен на должность заведующего устройством переселенцев только что организованного Камчатского земельного отдела.

Продолжительность экспедиции - 7 июля - 14 октября 1918 года.

Маршрут: долина реки Камчатка.

Результаты экспедиции

- Исследована для пригодности к заселению долина реки Камчатка в переселенческом отношении. Земли от селения Мильково до села Пушино были признаны подходящими для земледелия и, следовательно, пригодными для заселения.
- По каждому из 15 посещённых населённых пунктов Арсеньев заполнил «статистические ведомости», представляющие собой анкеты для внесения фактов о населённых пунктах: местоположение, число дворов и жителей, наличие школ, церквей, и прочее.
- В ходе экспедиции Арсеньев собрал большое количество этнографических материалов, произвёл несколько археологических раскопок.



Экспедиция в Гижигинский район 1922 года

В ноябре 1921 года Управление рыбными промыслами по собственной просьбе Арсеньева дополнительно назначило его на должность инспектора Гижигинского района Охотско-Камчатского края. Арсеньев рассчитывал отправиться туда в командировку с **целью** пополнить коллекции музея ОИАК, заведующим этнографического отдела, которого он тогда работал.

Продолжительность экспедиции - 28 июня - 06 октября 1922 года

Маршрут: Гижигинский район Охотско-Камчатского края.

Результаты экспедиции

- Купил у местных жителей экспонаты для музея ОИАК (ОБЩЕСТВО ИЗУЧЕНИЯ АМУРСКОГО КРАЯ).
- Проинспектировал рыбалки и оценил промысловые запасы рыбы, помог урегулировать конфликт между владельцами нескольких рыболовных участков.
- Подготовлена публикация "Гижигинский промысловый район", несколько статей, очерков и докладов о морских промыслах и охране природы.



Сотрудники рыбного управления. В. К. Арсеньев — 4-й слева во втором ряду. Справа от него — управляющий «Дальрыбой» Т. М. Борисов. Владивосток, 1922 г.

Экспедиция на Командорские острова 1923 года


В начале 1923 года управляющий «Дальрыбохотой» Т. М. Борисов назначил Арсеньева на должности заведующего островами и морскими звериными промыслами Дальнего Востока и заведующего подотделом охраны и надзора в сфере рыболовства. На этой должности Арсеньев вместе с охотоведом А. Д. Батуриным составил проект «Временного положения об условиях и порядке использования островов Дальнего Востока для промышленного звероводства», направленный в Наркомат внешней торговли СССР. Проект содержал в себе положения о возвращении численности морского зверя, защите от хищнического убоя и об организации баз для промышленного звероловства.

Продолжительность экспедиции - 18 июня - 01 августа 1923 года

Маршрут: Командорские острова.

Результаты экспедиции

- За это время Арсеньев, как член Комиссии по камчатским делам при Дальревкоме, занимался выяснением вопросов, связанных с освоением Камчатки, вместе с исследователем Камчатки П. Т. Новограбленовым участвовал в раскопках у Култучного озера, а 4 августа в составе небольшой группы исследователей, в которую, помимо остальных, вошли П. Т. Новограбленов и капитан парохода «Томск» К. А. Дублицкий, совершил восхождение на Авачинскую сопку, спускался в кратер вулкана.
- Усиление охраны лежбищ морских млекопитающих и сооружение на островах радиостанции. Поставлен вопрос о превращении Командорских островов в "естественный питомник пушных зверей". Составлены подробные карты с местами лежбищ морских котиков и нахождения каланов.
- В ходе экспедиции ознакомился с состоянием дальневосточных морских и пушных промыслов, что позволило ему составить и направить в Высший совет народного хозяйства РСФСР рекомендации по использованию и охране природных богатств.
- По материалам поездки на Командорские острова и Камчатку в 1923 году Арсеньев опубликовал несколько работ: «Командорские острова в 1923 году» (на русском и английском языках), «В кратере вулкана», «Дельфиний промысел» и «На острове Ионы». Кроме того, в 1923 году во Владивостоке вышла научно-художественная книга Арсеньева «Дерсу Узала», которая, наряду с изданной двумя годами ранее книгой «По Уссурийскому краю», принесла ему впоследствии всемирную известность.



Ануйская экспедиция 1926 года

Ануйская экспедиция выступила из Хабаровска 8 июля 1926 г. Её целью было междуречье амурских притоков Немпту, Мухень, Пихца и Анюй. Спутниками Арсеньева стали почвовед А. А. Амосов, лесовод Б. Д. Филатов, ботаник О. М. Неймерк и несколько проводников — орочей и нанайцев. Следуя на телегах, путешественники добрались до посёлка Маяк, откуда углубились в тайгу. До Сяздоской протоки экспедиция следовала единым составом, а затем разделилась. Арсеньев и Амосов двинулись на реку Немпту, поднявшись на лодках Юджки; Филатов и Неймерк проследовали по реке Мухен на 80 км вверх по её течению. Затем обе группы исследователей 9 августа соединились у озера Гаси с тем, чтобы направиться в бассейн Анюя. Здесь они работали до начала октября, однако лично для Арсеньева это время обернулось крупными неприятностями. Его отношения с остальными членами экспедиции испортились. С одной стороны, виной тому была недисциплинированность и безалаберное поведение его молодых спутников, с другой — в беседах с ними Арсеньев допустил ряд критических высказываний в адрес советской власти. Это стало причиной частых ссор между ним и его молодыми коллегами, саботирования ими распоряжений «прислужника старого режима». Вдобавок В. К. Арсеньев тяжело заболел, что вызвало у его спутников лишь злорадство. В конце концов они оставили ослабленного недугом Арсеньева в одиночестве, бросили всё экспедиционное снаряжение и ушли на лодках к Амуру.

Продолжительность экспедиции - 8 июля - середина октября 1926 года

Маршрут: междуречье амурских притоков Немпту, Мухень, Пихца и Анюй.

Результаты экспедиции

- доклад о непригодности бассейна Анюя для сельскохозяйственной колонизации, предложение об организации в его пределах заповедника.



Удэгейцы с р. Анюй

Экспедиция 1927 года

В 1927 г. предпринял крупную экспедицию по маршруту Советская Гавань – Хабаровск. Во время всех своих путешествий повышенное внимание уделял изучению быта, обычаев, фольклора и верований народов Дальнего Востока.

Продолжительность экспедиции - с 1 июня по 1 октября 1927 года

Маршрут: Советская Гавань - Хабаровск.

Результаты экспедиции

- Ученый продолжал исследовать Уссурийский край, организовал экспедиции по обследованию заселяемых земель в районе реки Анной и изысканию трассы для будущей железной дороги Хабаровск - Советская Гавань.
- Написана книга "Сквозь тайгу" (напечатана в 1930 г.).

Арсеньев вел широкую организационную и педагогическую работу на Дальнем Востоке. В 1910-18 гг. он руководил краеведческим музеем Хабаровска. В 1926 г. был организатором конференции по изучению производительных сил Дальнего Востока. В 1927 г. Арсеньев принял деятельное участие в проведении 1-го съезда по изучению Уссурийского края. Он преподавал в Дальневосточном университете и Владивостокском педагогическом институте.

Принимая участие в краевых исследовательских учреждениях, Арсеньев читал в Дальневосточном государственном университете курс лекций по этнографии, теории и практике путешествий, а в Дальневосточном краевом научно-исследовательском институте руководил разделом географических исследований, совершая небольшие поездки по южному Приморью.



III. Заключение

Имя Владимира Клавдиевича Арсеньева, выдающегося путешественника, писателя, исследователя, относится к галерее тех незабвенных имен в истории науки и культуры, которые являются не только гордостью дальневосточного региона, – ему он посвятил тридцать лет своей активной жизни, – но и известны во всей России и за ее пределами. Он всю свою яркую жизнь стремился к сосредоточению своих способностей и энергии души на делах, полезных обществу, и не терпящих отлагательства. Владимир Клавдиевич сочетал в себе прозорливость, ум, талант писателя при наличии благородства и трудолюбия.

В 1906–1927 гг. В. К. Арсеньев провёл на территории Дальнего Востока, главным образом в Уссурийском крае, целый ряд экспедиций, которые способствовали дальнейшему развитию в регионе географии, биологии, археологии, этнографии. В то время на просторах Дальнего Востока было много таких мест, которые почти не были изучены. На картах того времени, например, пространство Сихотэ-Алиня обозначалось белым полем с извивающимися змейками-реками. В этих условиях необходимо было продолжать дело великих русских первопроходцев, первооткрывателей и дипломатов, заключивших Айгуньский, Тяньцзиньский, Пекинский договоры. Без дальнейшего изучения дальневосточных просторов, их экономического освоения, без единения с аборигенами края можно было потерять то, что с таким трудом открывали и приумножали русские патриоты. В. К. Арсеньеву помогали в организации исследований Дальнего Востока члены Приамурского отдела Императорского Русского Географического общества (генерал-лейтенант И. П. Надаров, генерал-губернатор П. Ф. Унтербергер и др.).

Открытиями талантливого путешественника заинтересовались известные учёные того времени: П. П. Семёнов-Тян-Шанский, В. Г. Богораз, Л. Я. Штернберг и др. В. К. Арсеньеву было предложено написать художественные произведения, в которых он мог бы пропагандировать свои уникальные экспедиции.

В. К. Арсеньев правильно понял своё предназначение и внёс большой вклад в развитие России как путешественник, мыслитель, писатель. Он был честным перед людьми, с которыми ему довелось жить и работать. Был справедлив к каждому человеку, какую бы должность он ни занимал. Классовые предрассудки были ему чужды. Он с горечью замечал, какие невосполнимые потери несёт его родина.

Замечательный путешественник, учёный, писатель заслужил своей многогранной деятельностью светлую и долгую память соотечественников. Это был действительно настоящий человек. Его именем назван город в Приморье, краевой Приморский музей во Владивостоке, улицы различных городов. Осуществились прогнозы В. К. Арсеньева, изложенные им в дневнике ещё в 1907 г.: «Пройдут долгие годы, но наша работа и труд, затраченные на изучение Уссурийского края, не пройдут даром, а принесут нашему Отечеству и потомству величайшую пользу. Верю, что через 40–50 лет нас будут вспоминать добрым словом».

В течение нескольких лет Владимир Клавдиевич Арсеньев совершал серьезные экспедиции, все более открывая для научного сообщества новые факты о Дальнем Востоке. Он не останавливался лишь на изучении флоры или фауны этих диких земель: он совершал открытия и в археологии, географии, орнитологии, он проводил важнейшие экспертизы, доказывая или опровергая различные данные, найденные им на Дальнем Востоке. К тому же, Владимир Клавдиевич отлично рисовал: он рисовал не только карты (он ведь был военным топографом), но и местные пейзажи, и местную флору и фауну, а также людей, живших здесь.

Владимир Клавдиевич Арсеньев был человеком необычайным. Не каждый человек так самоотверженно отдавался работе как Арсеньев. Люди, работавшие вместе с ним, отзывались о нем, как о самом лучшем исследователе, который посвятил свою жизнь науке. Один из сотрудников писал в Географическое общество: «Прошу позволить мне расширить свои полномочия, чтобы помочь Арсеньеву – он очень устал». Владимир Клавдиевич был не только великим исследователем, он был очень тактичным человеком, заботящимся о благе не только своих экспонатов, но и о благе людей, которые шли с ним нога в ногу. И хоть после смерти Владимира Клавдиевича его обвинили в предательстве, а именно в шпионаже, и запрещали множество его публикаций, мы все будем помнить его, как образец настоящего ученого.

Получивший крайнее удовлетворение отличными результатами экспедиции 1906 года генерал-губернатор П. Ф. Унтербергер представил штабс-капитана Арсеньева к награждению вне очереди орденом Святого Владимира IV степени, хотя, согласно порядку вручения, кавалером этого ордена IV степени могли стать лица не ниже чина подполковника — седьмого класса табели о рангах. Как того и следовало ожидать, чиновники в столице сочли эту награду чрезмерной. Тем не менее, для награждения была выбрана более низкая по старшинству награда, и высочайшим указом от 17 (30) марта 1907 года Арсеньева наградили орденом Святого Станислава II степени.

Наряду с достижениями в создании общей картины природы и хозяйства Приморья Арсеньеву принадлежат многочисленные заслуги в изучении отдельных компонентов дальневосточной природы.

Он одним из первых детально изучил и описал горную область Сихотэ-Алиня, сообщив для последней названия многих рек, их протяженность, перевалы и их высоты, вычертив первые кроки полуинструментальной съемки и заполнив тем самым часть «белых пятен» на карте Дальнего Востока, которые были ко времени его прибытия (1899-1900) обширны и многочисленны. Многим вершинам и перевалам он дал названия, которые сохранились на современных картах.

Арсеньев дал обстоятельные характеристики морских заливов и бухт по побережью Японского моря, изучил многие метеорологические и климатические особенности Сихотэ-Алиня и некоторых районов южного Приморья, дал первые описания выявленных им минеральных и горячих источников.

Арсеньевым установлены важнейшие границы распространения деревьев, кустарников и ряда характерных травянистых растений (женьшень, лотос и др.) и уточнено разделение флоры горной области Сихотэ-Алиня на охотскую и маньчжурскую. В отчетах он привел общие описания растительности лесов лугов и болот.

По фауне и охотоведению Арсеньев сообщил особенности жизни и повадок птиц и зверей, описал перелет птиц на озере Ханка. Им установлены границы распространения отдельных промысловых птиц и зверей (тигр, кабарга, лось, олень северный, пятнистый олень, рябчик, дикуша и др.). По сделанным им сборам рыб, птиц и зверей специалистами описаны новые виды и разновидности и экологические формы. Арсеньев описал приемы и способы добычи пантов пятнистого оленя, соболя, тигра, морского котика, дельфина, тихоокеанского моржа и других, а также описал снасти и жилища охотников-зверовщиков.

Особо следует упомянуть об этнографических и историко-археологических работах Арсеньева. Он дал общее описание условий жизни и хозяйственной деятельности аборигенов Дальнего Востока – орочей, удэгейцев, тазов, нанайцев; записал сказки и

поверья орочей, удэгейцев; описал шаманство, ритуалы поисков и находок ценного лекарственного корня женьшеня, его выкопку, хранение и консервирование, промыслы на соболя, тигра.

Арсеньев провел съемки и описал (но, к сожалению, не опубликовал описаний) 228 памятников старины (городища, земляные валы, крепости, надгробия и т. п.), производил археологические раскопки и сборы коллекций на месте стоянок доисторического человека (побережье Уссурийского залива, бухта Ольга, Камчатка и др.).


Мало кто знает, что в 1906 году Арсеньеву с большим риском для жизни удалось добыть на реке Сархобе два свитка с текстом устава тайного китайского общества.

В 1930 г. Арсеньев становится начальником бюро экономических изысканий новых железнодорожных магистралей и руководителем четырех экспедиций в северную часть Хабаровского края.

Находясь на полевых работах, он простудился, тяжело заболел и затем возвратился в конце августа во Владивосток, несколько оправившись. Однако болезнь начала прогрессировать, и 4 сентября 1930 г. Арсеньев скончался от крупозного воспаления легких.

За всю свою 30-летнюю деятельность по изучению Дальнего Востока Арсеньев опубликовал в печати 62 работы, из которых «По Уссурийскому краю» (1921), «Дерсу Узала» (1923), «Сквозь тайгу» (1930), «В горах Сихотэ-Алиня» (1937) переиздавались по многу раз. Арсеньеву, однако, не удалось обработать и опубликовать все, что он собрал при своих исследованиях, многое осталось в его дневниках и рукописях. Большая часть этих материалов хранилась в архиве Приморского филиала Географического общества СССР во Владивостоке.

Не случайно близким другом Владимира Клавдиевича стал гольд Дерсу Узала. Дерсу Узала показан писателем как доброжелательный, трудолюбивый человек с душой ребёнка, проживший всю жизнь в тайге, имевший большой опыт выживания в самых экстремальных условиях. Этот человек, лишенный эгоизма, оказывал путешественникам бескорыстную помощь, неоднократно спасая от неминуемой гибели. В период экспедиций русским энтузиастам приходилось встречаться и с другими аборигенами Дальнего Востока (орочами, удэгейцами и др.). В. К. Арсеньев мечтал написать книгу «Страна Удэхе», но успел написать лишь брошюру «Лесные люди удэгейцы». Народ удэге представлен писателем как умелый, добрый, гостеприимный, но притесняемый и гонимый агрессивными слоями китайского населения в конце XIX – начале XX вв. Данная народность смогла сохранить свою специфическую культуру, язык лишь на северных территориях (по рекам Бикин, Анюй, Копи, Мухен). Народу удэге не известна жадность, корыстолюбие, зависть. В. К. Арсеньев писал: «Лесные обитатели Уссурийского края – самые искусные охотники в мире.



10 сентября 2022 года исполнится 150 лет со дня рождения талантливого писателя, неутомимого путешественника, известного исследователя Дальнего Востока Владимира Клавдиевича Арсеньева. В память о Владимире Клавдиевиче Арсеньеве названы множество мест:

- Именем Арсеньева назван город на Дальнем Востоке, ледник на северном склоне Авачинской сопки.
- Памятник В. К. Арсеньеву и Дерсу Узала на сопке Увальной близ г. Арсеньева Приморского края. Состоит из 6-метровой фигуры В. К. Арсеньева и камня 5*8 метров с рельефными изображениями Дерсу Узала и древнейшими наскальными изображениями-петроглифами коренных жителей Дальнего Востока. Авторы памятника — скульпторы Г. И. Потапов, И. И. Лялякина и С. А. Попов, установлен в 1972 году.
- В Приморском крае в память об Арсеньеве названа река Арсеньевка (бывшая Даубихе).
- Его именем названа центральная улица посёлка Кавалерово (Приморский край).
- Дом Владимира Арсеньева во Владивостоке сейчас является музеем, открытым для публичного посещения.
- В 1990 году имя Владимира Клавдиевича Арсеньева было присвоено пассажирскому теплоходу — флагману Амурского речного пароходства.
- Бюст установлен в музее геологии МГУ.
- В честь Арсеньева назван представитель бокоплавов, обитающий в источниках долины реки Хор.
- В память об Арсеньеве названы род травянистых растений Арсеньевия из семейства Лютиковые, включающий пять видов, и один из видов мятлика — Мятлик Арсеньева, найденный в 1984 году в верховьях ключа Белого (бассейн реки Рудной) возле посёлка Краснореченский Дальнегорского района.
- Именем Арсеньева названы: влк. Арсеньева (Камчатка), р. Арсеньева (Курильские о-ва); р. Арсеньева (правый приток Уссури); 2 горы (Сихотэ-Алинь, о. Парамушир).
- В 2015 году Решением Думы Арсеньевского городского округа библиотечной системе города было присвоено имя В.К. Арсеньева.
- В 2019 году имя В.К.Арсеньева присвоено международному аэропорту во Владивостоке.
- С Находкой связана жизнь потомков Арсеньева. Здесь жила первая жена Арсеньева Анна Константиновна с сыном Владимиром, позднее его внуки, а сейчас и правнуки.

Продукт проекта. Его практическое применение.

Продуктом нашего проекта является журнал «По маршрутам экспедиций В.К. Арсеньева».

Издание поможет обучающимся при подготовке к библиотечным урокам и проведению внеклассных мероприятий: классных часов, викторин и других, которые помогут изучить роль В.К. Арсеньева в образовании Дальнего Востока и Приморского края, показать ценность литературного краеведения, провести просветительскую работу среди молодёжи, привить любовь и уважение к истории и культуре родного края.

Информационное сопровождение проекта обеспечивали:

1. Центральная Детская И Юношеская Библиотека, ул. Дзержинского, 12, г.Находка
2. Центральная городская библиотека, улица Сенявина, 13, г.Находка
3. Библиотечный комплекс «Зелёный мир», улица Фрунзе, 2, г.Находка

Использовалось мультимедийное издание «Наш Арсеньев»



Мультимедийное издание состоит из восьми разделов. «Собственные продукты о В. К. Арсеньеве» содержит буктрейлеры произведений Владимира Клавдиевича, книги арсеньеведа А. Сердюка. Электронные издания включают видеоролики, слайд-презентации, веб-квесты, интерактивно-этническое путешествие, онлайн-игры. Буклеты, закладки, памятки, баннеры собрали факты из жизни Арсеньева, Д. Узала, А. Куросавы. Проект «Библиомост» объединил записи онлайн-мероприятий об Арсеньеве.

Раздел «О съёмках фильма «Дерсу Узала» включает электронный продукт «На фоне города снимается кино», видео-воспоминания арсеньевцев – участников съёмочного процесса. Все материалы, представленные в этих разделах, созданы специалистами МБУК ЦБС АГО.

«Наш Арсеньев» включает полные тексты произведений В. К. Арсеньева и литературу о нем, оцифрованные статьи из арсеньевских газет о съёмках фильма и об истории строительства памятников В. К. Арсеньеву в городе.

«Рисунки арсеньевских художников» иллюстрирует видение местными авторами образов Дерсу Узала и Арсеньева.

В создании gooI-карты «Имя Арсеньева на карте Приморского края», организованного специалистами МБУК ЦБС АГО, приняли участие 19 территорий края.